КОРРЕКТИРОВКА ГЕНЕРАЛЬНОГО ПЛАНА И ПРАВИЛ ЗЕМЛЕПОЛЬЗОВАНИЯ И ЗАСТРОЙКИ НОВОЕНИСЕЙСКОГО СЕЛЬСОВЕТА БЕЙСКОГО РАЙОНА РЕСПУБЛИКИ ХАКАСИЯ

КАРТА ПЛАНИРУЕМОГО РАЗМЕЩЕНИЯ ОБЪЕКТОВ МЕСТНОГО ЗНАЧЕНИЯ ПОСЕЛЕНИЯ

НОВОЕНИСЕЙСКИЙ СЕЛЬСОВЕТ
М 1:50000

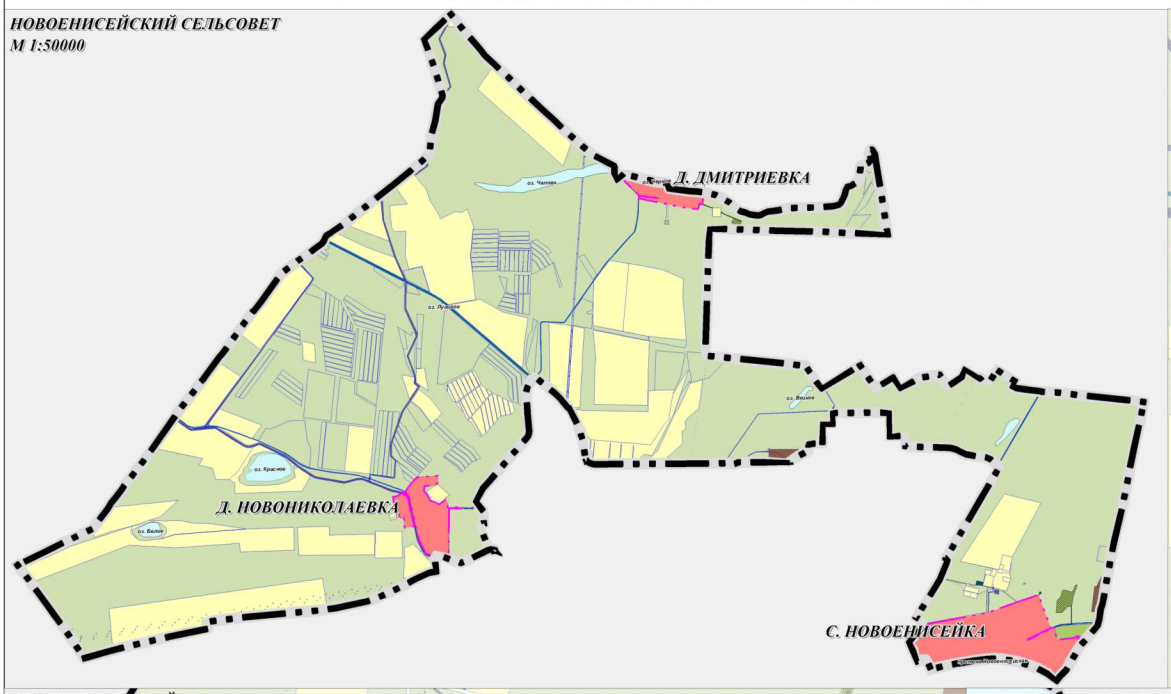

ДЕРЕВНЯ НОВОНИКОЛАЕВКА
М 1:10000

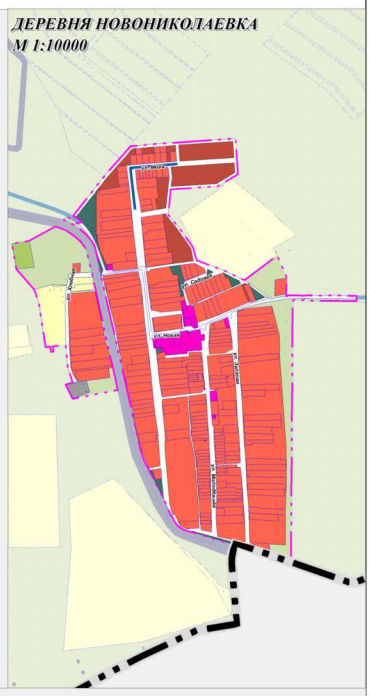

СЕЛО НОВОЕНИСЕЙКА
М 1:10000

ДЕРЕВНЯ ДМИТРИЕВКА
М 1:10000

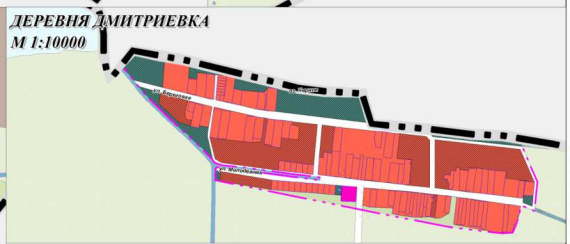

УСЛОВНЫЕ ОБОЗНАЧЕНИЯ

ГРАНИЦЫ

СУЩЕСТВУЮЩИЕ

- Граница сельского поселения
- Граница населенного пункта

ПЛАНИРУЕМЫЕ

- Граница населенного пункта
- Земельные участки

ФУНКЦИОНАЛЬНЫЕ ЗОНЫ

- Жилые зоны
- Общественно-деловые зоны
- Производственная зона
- Научно-производственная зона
- Зона инженерной инфраструктуры
- Зона транспортной инфраструктуры
- Зоны сельскохозяйственного использования
- Зона садоводческих, огородических некоммерческих объединений граждан
- Зоны рекреационного назначения
- Зоны специального назначения
- Зона акваторий

ПЛАНИРУЕМЫЕ

- Жилые зоны
- Общественно-деловые зоны
- Зона транспортной инфраструктуры
- Зоны рекреационного назначения
- Зоны рекреационного назначения
- Зоны специального назначения

ОБЪЕКТЫ СОЦИАЛЬНОЙ ИНФРАСТРУКТУРЫ

МЕСТНОЕ ЗНАЧЕНИЕ ПОСЕЛЕНИЯ

ПЛАНИРУЕМЫЙ К РАЗМЕЩЕНИЮ

- Объект спорта, включающий раздельно нормируемые спортивные сооружения (объекты) (в т. ч. физкультурно-оздоровительный комплекс)

КОРРЕКТИРОВКА ГЕНЕРАЛЬНОГО ПЛАНА И ПРАВИЛ ЗЕМЛЕПОЛЬЗОВАНИЯ И ЗАСТРОЙКИ НОВОЕНИСЕЙСКОГО СЕЛЬСОВЕТА БЕЙСКОГО РАЙОНА РЕСПУБЛИКИ ХАКАСИЯ				ARH CONCEPT
КАРТА ПЛАНИРУЕМОГО РАЗМЕЩЕНИЯ ОБЪЕКТОВ МЕСТНОГО ЗНАЧЕНИЯ ПОСЕЛЕНИЯ				
Масштаб	М 1:100 000	Ген. директор	Рожков Е.С.	
Шифр проекта	173-ПЗЗ-2019-19			
Дата				Подпись / Лист 2